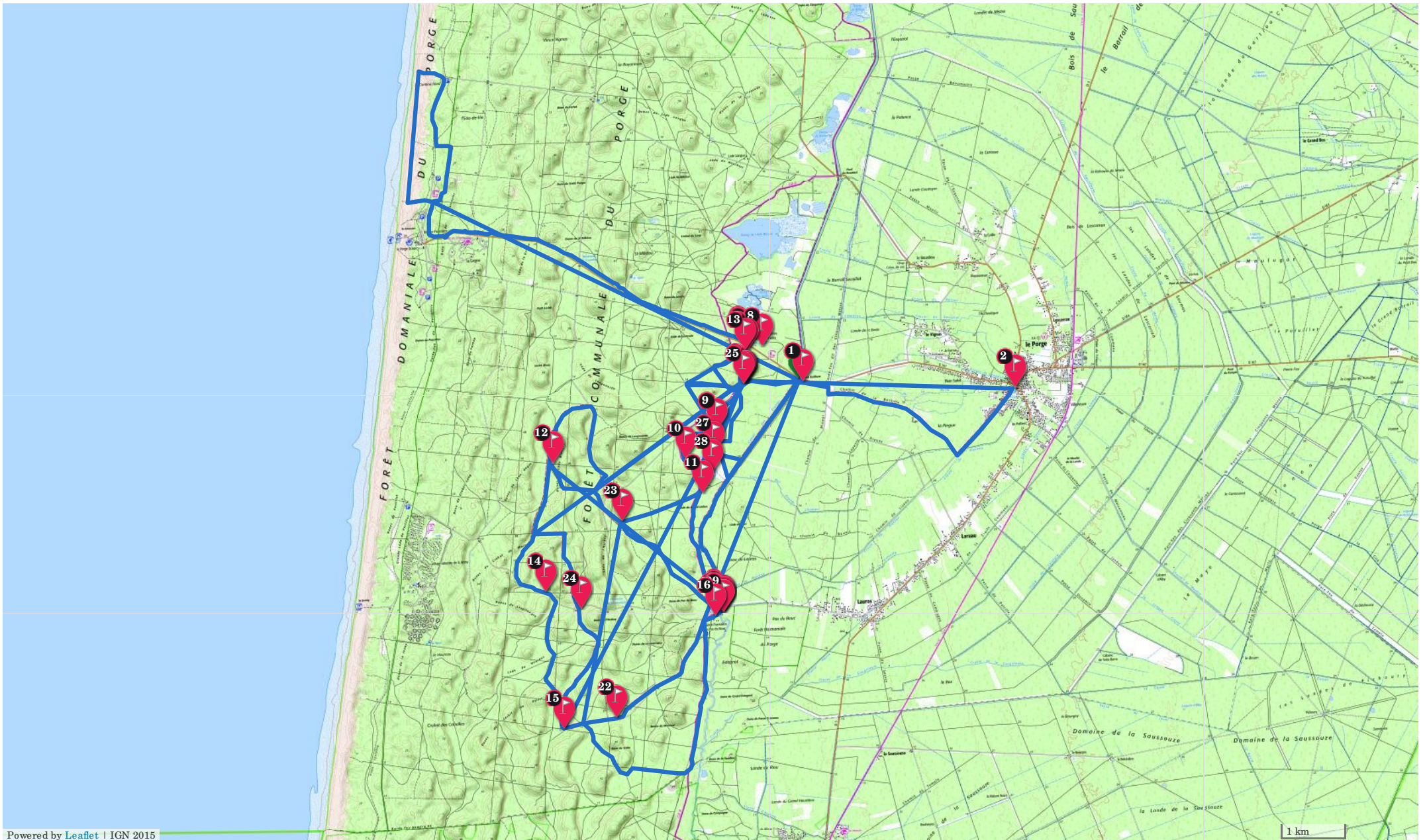


LE PORGE ESPACE LE POUMON VERT RANDONNÉES PÉDESTRES, ÉQUESTRES, VTT SPORTIF

OFFICE DE TOURISME







LE PORGE ESPACE LE POUMON VERT RANDONNÉES PÉDESTRES, ÉQUESTRES, VTT SPORTIF

OFFICE DE TOURISME



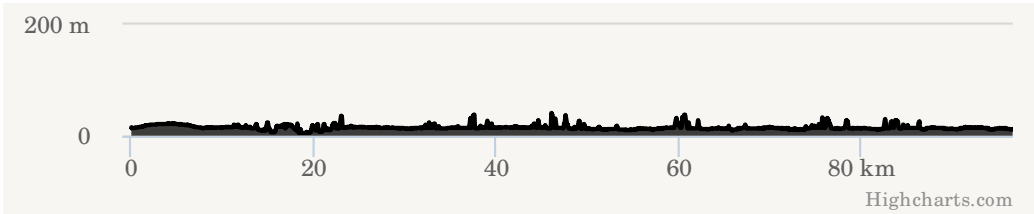
  | THÉMATIQUE : Mer, océan

PUBLIÉ PAR OFFICE DE TOURISME

DISTANCE	96,5 km	TYPE(S) DE PARCOURS
DÉPART	Le Porge	 Boucle
RANDO PÉDESTRE	Facile	ALTITUDE
MARCHE		 41 m  922 m
NORDIQUE	Facile	 5 m  -925 m
RANDONNÉE/TOURISME		
ÉQUESTRE	Facile	
ÂNES	Facile	

DESCRIPTION

Le Porge, Le Poumon Vert, Sentiers de randonnées. Composez vos boucles selon votre niveau dans votre discipline préférée.



EN IMAGE(S)

Impression générée par l'Institut national de l'information géographique et forestière. Cet itinéraire est fourni à titre informatif. L'IGN ne certifie pas la fiabilité des informations contenues dans les textes, cartes ou photos de cet itinéraire. Nous vous conseillons de vérifier ces informations avant votre voyage. N'hésitez pas à nous contacter ou à contacter l'auteur pour en savoir plus. Pour plus d'informations sur les données publiées sur ce site, reportez-vous aux Conditions Générales d'Utilisations du site <https://ignrando.fr>.



1 INFO PARCOURS 1

KM 0,1 **LATITUDE** 44.8737 33680 Le Porge
ALTITUDE 15 m **LONGITUDE** -
1.13633



PASSAGE PONT DÉLICAT

D107 et Chemin

2 INFO PARCOURS 2

KM 4,4 **LATITUDE** 44.8728 7 pl saint-seurin
ALTITUDE 22 m **LONGITUDE** -
33680 Le Porge
1.09354



DÉPART CENTRE BOURG

Le Porge


3 INFO PARCOURS 3

KM 8,7 **LATITUDE** 44.8735 33680 Le Porge
ALTITUDE 15 m **LONGITUDE** -
1.14798



CABANE HALTE RANDONNÉE LENTRADE

Bâtiment



4 INFO PARCOURS 4

KM 8,7 **LATITUDE** 44.8735 33680 Le Porge
ALTITUDE 14 m **LONGITUDE** -
1.14809



PANNEAU RIS LENTRADE

Forêt

5 INFO PARCOURS 5

KM 9,2 **LATITUDE** 44.8781 33680 Le Porge
ALTITUDE 14 m **LONGITUDE** -
1.14763



BARRIÈRES BASCULANTES 1

Route

6 INFO PARCOURS 6

KM 9,3 **LATITUDE** 44.8788 33680 Le Porge
ALTITUDE 15 m **LONGITUDE** -
1.14749



ACCÈS LENTRADE

Forêt

7 INFO PARCOURS 7

KM 9,3 **LATITUDE** 44.8789 33680 Le Porge
ALTITUDE 15 m **LONGITUDE** -
1.14774



TRAVERSÉE ROUTE PRUDENCE

10 INFO PARCOURS 10

KM 30,1 **LATITUDE** 44.8626 33680 Le Porge
ALTITUDE 13 m **LONGITUDE** -
1.1603



LIMITE 2 ESPACE PROTÉGÉ

Chemin

8 INFO PARCOURS 8

KM 26,8 **LATITUDE** 44.8787 33680 Le Porge
ALTITUDE 15 m **LONGITUDE** -
1.14474



CABANE DES CHASSEURS

Forêt

11 INFO PARCOURS 11

KM 30,8 **LATITUDE** 44.8576 33680 Le Porge
ALTITUDE 13 m **LONGITUDE** -
1.15691



LIMITE 3 ESPACE PROTÉGÉ

Chemin

9 INFO PARCOURS 9

KM 29,2 **LATITUDE** 44.8666 33680 Le Porge
ALTITUDE 14 m **LONGITUDE** -
1.15383

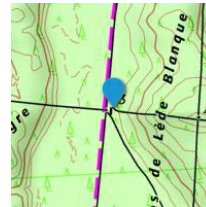


LIMITE 1 ESPACE PROTÉGÉ

Chemin

12 INFO PARCOURS 12

KM 33,8 **LATITUDE** 44.8619 33680 Le Porge
ALTITUDE 14 m **LONGITUDE** -
1.18713



CABANES LÈDE NÈGRE

Chemin

13 INFO PARCOURS 13

KM 42,7 **LATITUDE** 44.8781 33680 Le Porge
ALTITUDE 14 m **LONGITUDE** -
1.14811

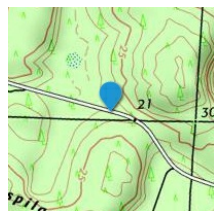


DÉPART PARCOURS SANTÉ ACTUEL

Forêt

14 INFO PARCOURS 14

KM 49,4 **LATITUDE** 44.8435 33680 Le Porge
ALTITUDE 17 m **LONGITUDE** -
1.18845

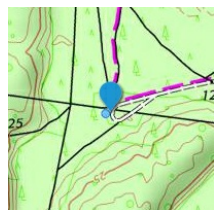


TRAVERSÉE ROUTE JENNY

Route

15 INFO PARCOURS 15

KM 51,9 **LATITUDE** 44.8237 33680 Le Porge
ALTITUDE 11 m **LONGITUDE** -
1.18474



RESERVOIR D'EAU DFCI

Chateau D'Eau, Reservoir D'Eau

16 INFO PARCOURS 16

KM 57,0 **LATITUDE** 44.8399 61 rte de la jenny
ALTITUDE 12 m **LONGITUDE** -
1.15429



TRAVERSÉE ROUTE

Route et Chemin

17 INFO PARCOURS 17

KM 57,1 **LATITUDE** 44.8407 59 rte de la jenny
ALTITUDE 12 m **LONGITUDE** -
1.15318



HALTE RANDONNÉE

Bâtiment

18 INFO PARCOURS 18

KM 57,1 **LATITUDE** 44.8406 59 rte de la jenny
ALTITUDE 11 m **LONGITUDE** -
1.15295



PANNEAU RIS PAS DU BOUC

19 INFO PARCOURS 19

KM 57,2 **LATITUDE** 44.8406 33680 Le Porge
ALTITUDE 11 m **LONGITUDE** -
1.15232



DÉPART PAS DU BOUC

Forêt

20 INFO PARCOURS 20

KM 57,2 **LATITUDE** 44.841 33680 Le Porge
ALTITUDE 10 m **LONGITUDE** -
1.15233



LOCAL CLUB

21 INFO PARCOURS 21

KM 57,2 **LATITUDE** 44.8411 33680 Le Porge
ALTITUDE 10 m **LONGITUDE** -
1.15244



PAS DE TIR À L'ARC

22 INFO PARCOURS 22

KM 63,1 **LATITUDE** 44.8253 33680 Le Porge
ALTITUDE 12 m **LONGITUDE** -
1.17442



HALTE RANDONNÉE LE LÉDOIS

Bâtiment

23 INFO PARCOURS 23

KM 75,3 **LATITUDE** 44.8535 33680 Le Porge
ALTITUDE 15 m **LONGITUDE** -
1.17288



RETOUR PARKING LENTRADE

24 INFO PARCOURS 24

KM 79,6 **LATITUDE** 44.841 33680 Le Porge
ALTITUDE 14 m **LONGITUDE** -
1.18144



TRAVERSÉE ROUTE OCÉAN

Route et Chemin

25 INFO PARCOURS 25

KM 88,1 **LATITUDE** 44.8733 33680 Le Porge
ALTITUDE 14 m **LONGITUDE** -
1.14844



BARRIÈRES BASCULANTES 2

Route

26 INFO PARCOURS 26

KM 88,1 **LATITUDE** 44.8735 33680 Le Porge
ALTITUDE 14 m **LONGITUDE** -
1.14824



DÉPART LENTRADE

Forêt

27 INFO PARCOURS 27

KM 94,1 **LATITUDE** 44.8634 33680 Le Porge
ALTITUDE 11 m **LONGITUDE** -
1.1544



SITE INSCRIT

Lac

28 INFO PARCOURS 28

KM 94,4 **LATITUDE** 44.8607 33680 Le Porge
ALTITUDE 11 m **LONGITUDE** -
1.15469



NATURA 2000

Lac

29 INFO PARCOURS 29

KM 96,8 **LATITUDE** 44.8405 33680 Le Porge
ALTITUDE 10 m **LONGITUDE** -
1.15249



LE COURTIUO

Forêt